


# BELANGENVERENIGING SCHELLERDRIEHOEK

nieuwsbrief 7


# Extra editie

 Oude Deventerstraatweg 20 8017 BC ZWOLLE

 038-4657590

 schellerdriehoek@gmail.com

 www.schellerdriehoek.nl

 KvK Zwolle V. 40062029

## Doelstelling:

- het behoud van een authentiek landelijk stukje Zwolle. (de Schellerdriehoek)
- het behartigen van de belangen van de omwonenden van de Schellerdriehoek

## Hallo leden,

Het lijkt alsof de uitvoering van de Schellerdriehoek gaat beginnen, maar helaas is het nog niet zover. Alvorens aan de échte nieuwe inrichting te beginnen, vindt vanaf 22 maart 2010 eerst, noodzakelijk, archeologisch onderzoek plaats door de gemeente.

*De archeoloog van de gemeente mailde ons het volgende:*

### Proefsleuven Schellerdriehoek

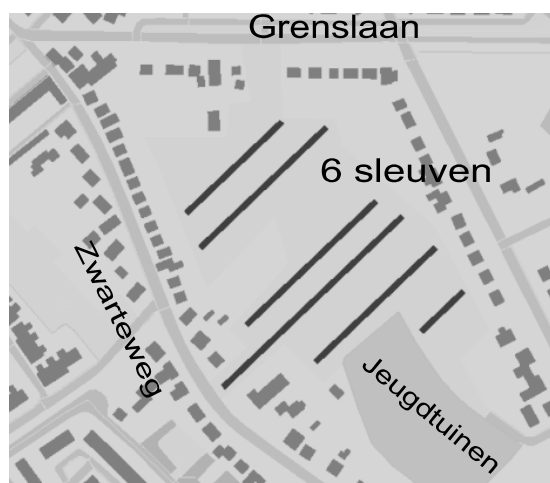
#### Het onderzoek

In het gebied de Schellerdriehoek gaat de komende weken een inventariserend onderzoek plaatsvinden. Het doel van dit onderzoek is om uit te zoeken of er archeologisch waardevolle resten aanwezig zijn in de Schellerdriehoek. Het onderzoek zal gebeuren door middel van het graven van proefsleuven door het plangebied met behulp van een graafmachine. Aan de hand van deze sleuven is op te maken of er zich archeologisch waardevolle sporen in de bodem bevinden. De resultaten van dit onderzoek zullen gebruikt kunnen worden bij de herinrichting van de Schellerdriehoek. Zo zou onder andere de oude spoorlijn die door het gebied heen liep opnieuw gevisualiseerd kunnen worden.

#### Onderzoeksmethode:

Dit onderzoek zal plaatsvinden door middel van het graven van proefsleuven deze sleuven zullen gegraven worden met de graafmachine. Proefsleuven zijn sleuven van 4 meter breed die door het terrein gegraven zullen worden zoals aangegeven op het kaartje. Het graven van deze sleuven zal gebeuren onder leiding van de stadsarcheoloog. De putten zijn al van te voren uitgezet en zullen één voor één gegraven worden. Alle sporen die in de bodem worden aangetroffen zullen gedocumenteerd worden door middel van foto's en tekeningen. Alle vondsten die worden gevonden zullen ook gedocumenteerd worden en worden later schoongemaakt en geconserveerd.

Als dit allemaal gebeurd is zal er een rapport verschijnen met daarin de bevindingen die gedaan zijn in gebied de Schellerdriehoek.



Het onderzoek zal naar schatting 3 tot 4 weken duren. In het gebied worden proefsleuven (ook wel proefputten) gegraven waarin gekeken wordt naar sporen (verkleuringen) in het vlak en bodemlagen in het profiel. De 6 strepen zijn geplande sleuven. Maandag zal worden gestart met de aanleg van de proefsleuven met een kraan. Voorafgaand willen we vanwege tijdsbestek eerst de ligging van de sleuven uitzetten, d.m.v. piketten zodat we maandag weten welk deel uitgegraven moet worden. Dit uitzetten moet dus nog gebeuren. Het uitgraven van de putten gebeurt in lagen waarbij elke laag ook met een metaaldetector wordt afgezocht. Alle belangrijke vondsten worden met GPS ingemeten.

*Tot zover de archeoloog.*

Na dit onderzoek worden de sleuven weer keurig dichtgemaakt en het gras teruggelegd, alsof er niets gebeurd is.

De Driehoek rust dan weer even uit en wacht de ontwikkelingen later dit jaar af. Wij houden u op de hoogte!

Meer weten? [www.schellerdriehoek.nl](http://www.schellerdriehoek.nl) of .